



INFOAR

Incendios Forestales Aragón

BALANCE DE INCENDIOS

CAMPAÑA ESTIVAL 2023

Dirección General Gestión Forestal
Servicio de Gestión de los Incendios Forestales y Coordinación
Zaragoza, 9 Octubre de 2023

RESUMEN PERIODO ESTIVAL:

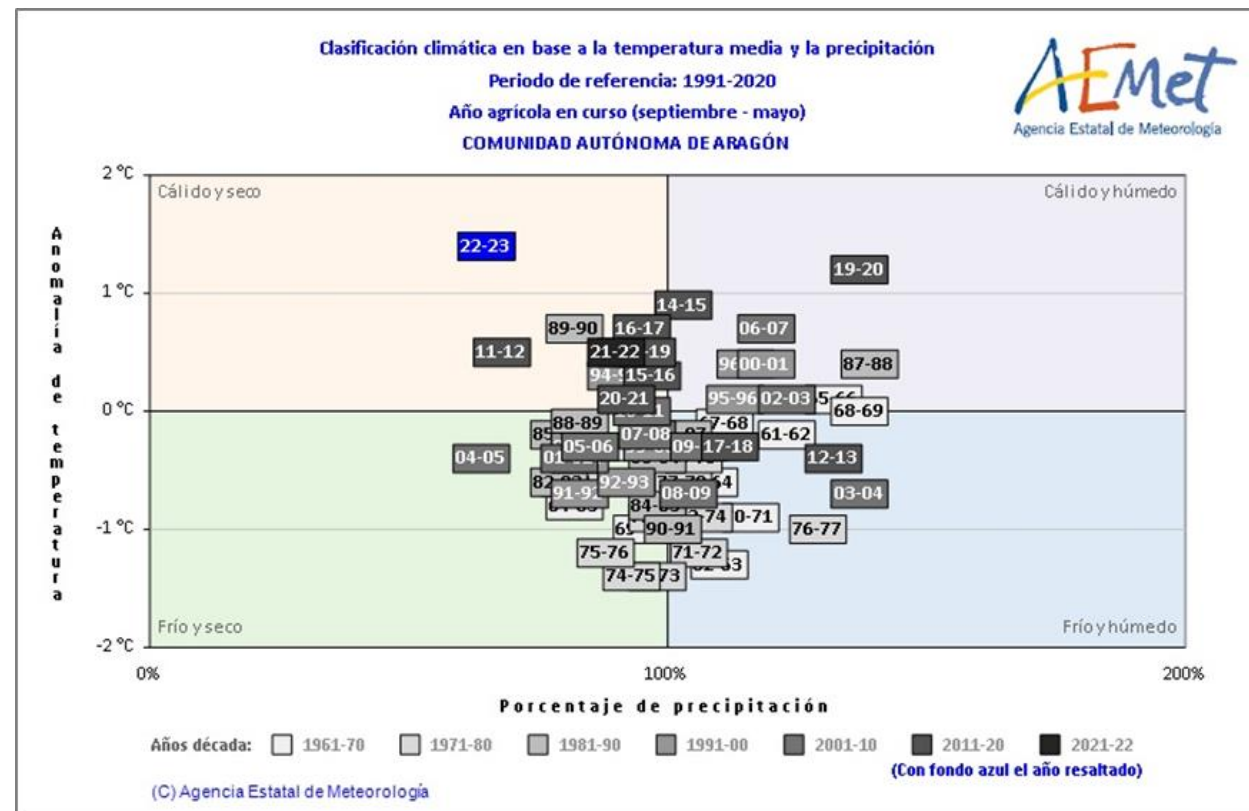
- Menor número de siniestros en época estival de los últimos 20 años.
- Menor superficie quemada en época estival de los últimos 20 años.
- Tercer verano más cálido desde el año 1961.
- Segundo mes de junio más lluvioso desde 1961, igualado por el año 1973 y únicamente superado por 1988.
- Como novedad, desde este año ciertas actividades de riesgo han quedado condicionadas al nivel de alerta de peligro de incendios forestales.

“ORDEN AGM/681/2023, de 23 de mayo, conjunta de los Departamentos de Presidencia y Relaciones Institucionales y de Agricultura, Ganadería y Medio Ambiente, para adaptación del Plan Especial de Protección Civil de Emergencias por Incendio Forestal en Aragón a la normativa básica estatal vigente en materia de prevención de incendios”

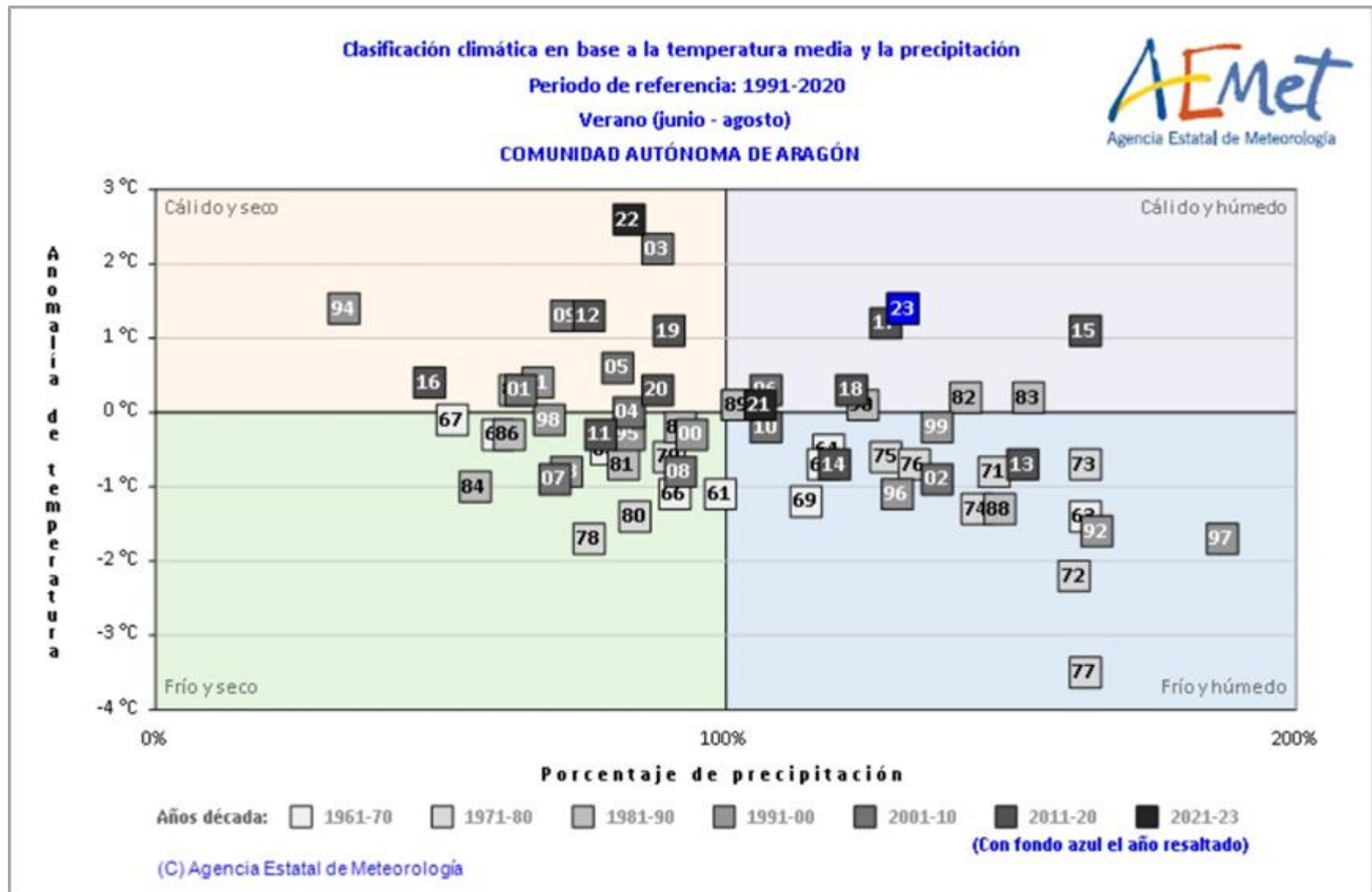
BALANCE METEOROLÓGICO:

Condiciones previas a la época de máxima activación de medios:

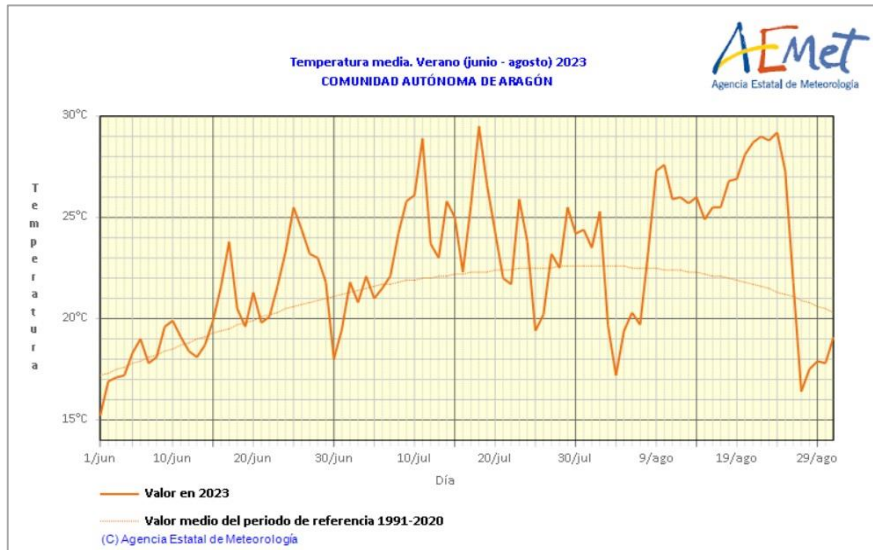
- Primavera EXTRAORDINARIAMENTE seca y calurosa.
- Estado hídrico de los combustibles desfavorable



BALANCE METEOROLÓGICO:



BALANCE METEOROLÓGICO:



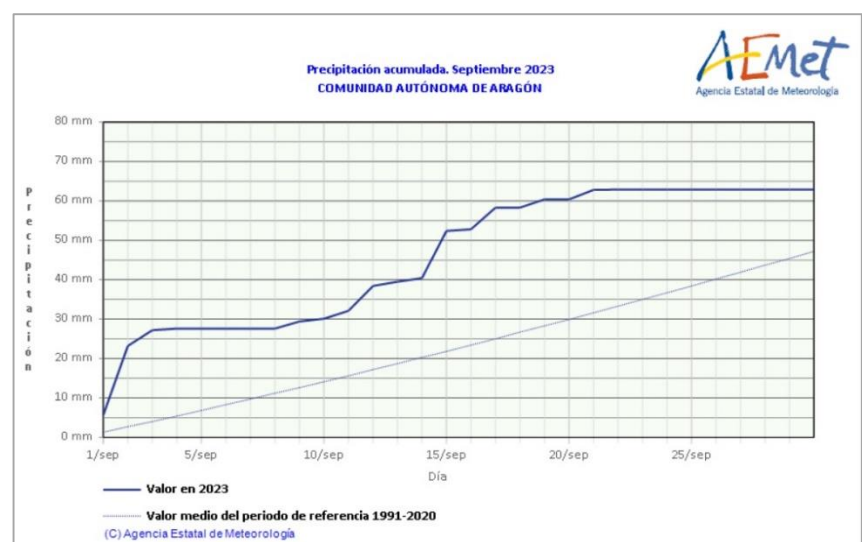
Temperatura media diaria. Verano de 2023 (junio, julio y agosto) y comparativa con el valor medio 1991-2020



Precipitación acumulada verano de 2023 (junio, julio y agosto) y comparativa con el valor medio 1991-2020

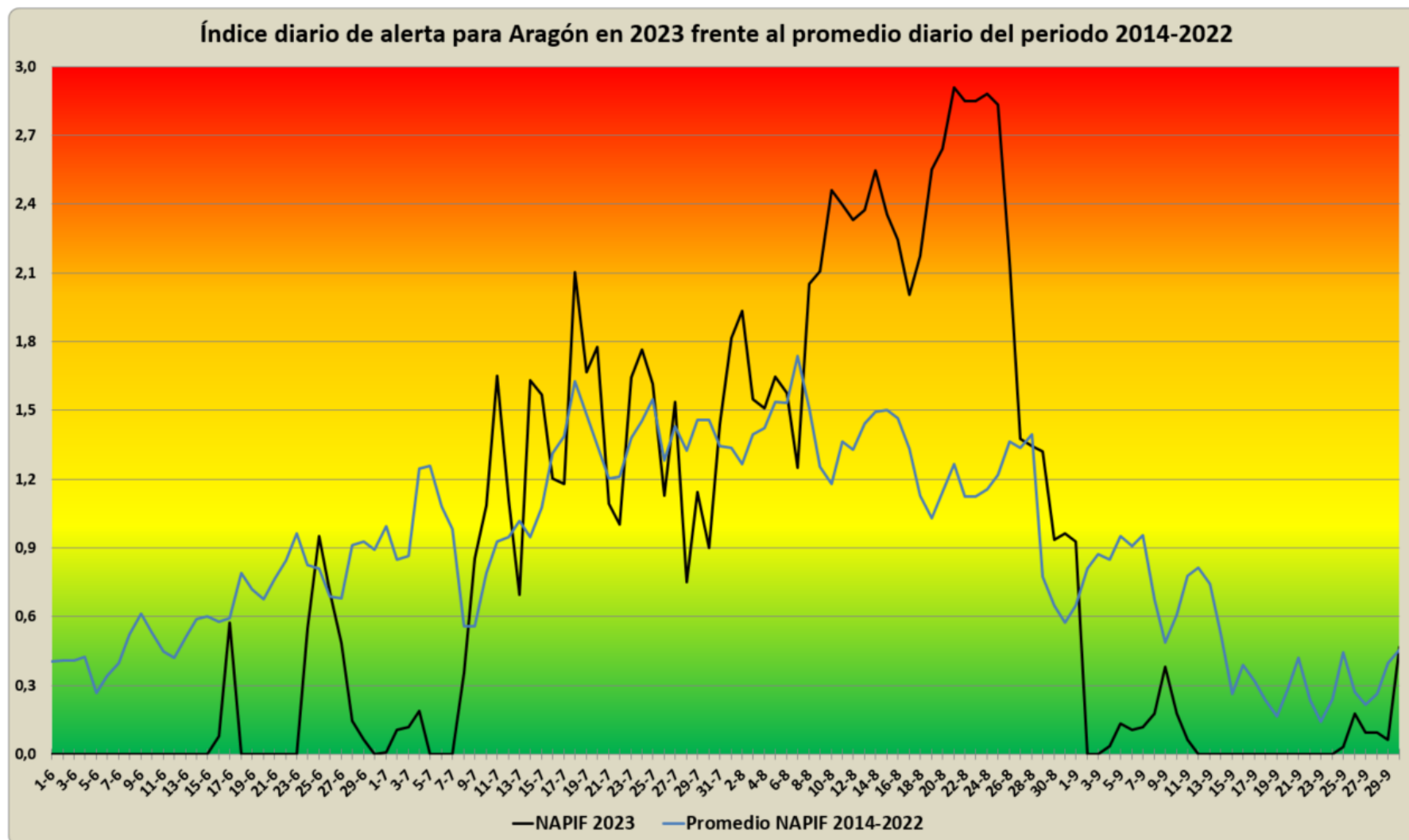


Temperatura media diaria. Septiembre 2023 y comparativa con el valor medio 1991-2020



Precipitación acumulada septiembre 2023 y comparativa con el valor medio 1991-2020

EVOLUCIÓN DEL RIESGO DIARIO Y LOCAL:



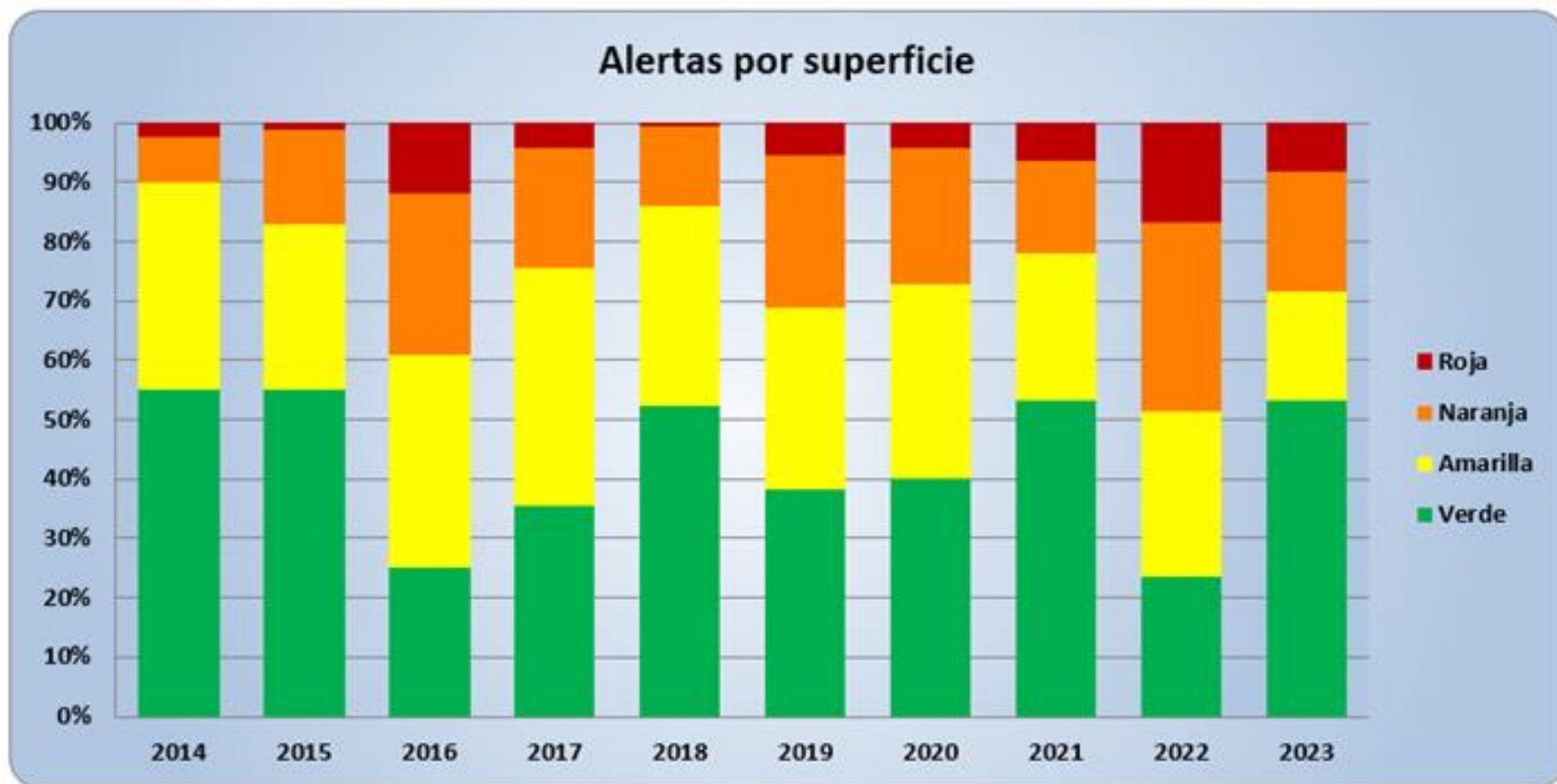
Índice diario de alerta de peligro de incendios forestales en Aragón en 2023 frente al promedio diario del periodo 2014-2022 entre el 1 de junio y el 30 de septiembre

EVOLUCIÓN DEL RIESGO DIARIO Y LOCAL:



Alerta máxima diaria en el periodo 2014-2023 entre el 1 de junio y el 30 de septiembre.

EVOLUCIÓN DEL RIESGO DIARIO Y LOCAL:



Alertas por superficie en el periodo 2014-2023 entre el 1 de junio y el 30 de septiembre.

BALANCE ESTADÍSTICO DE INCENDIOS. ANÁLISIS DE SUPERFICIES Y CAUSAS:

En el periodo 1 de enero a 30 de septiembre de 2023 se han registrado 333 Incendios Forestales.

De 333 incendios  261 (78%) conatos que han quemado 1.469,08 hectáreas forestales

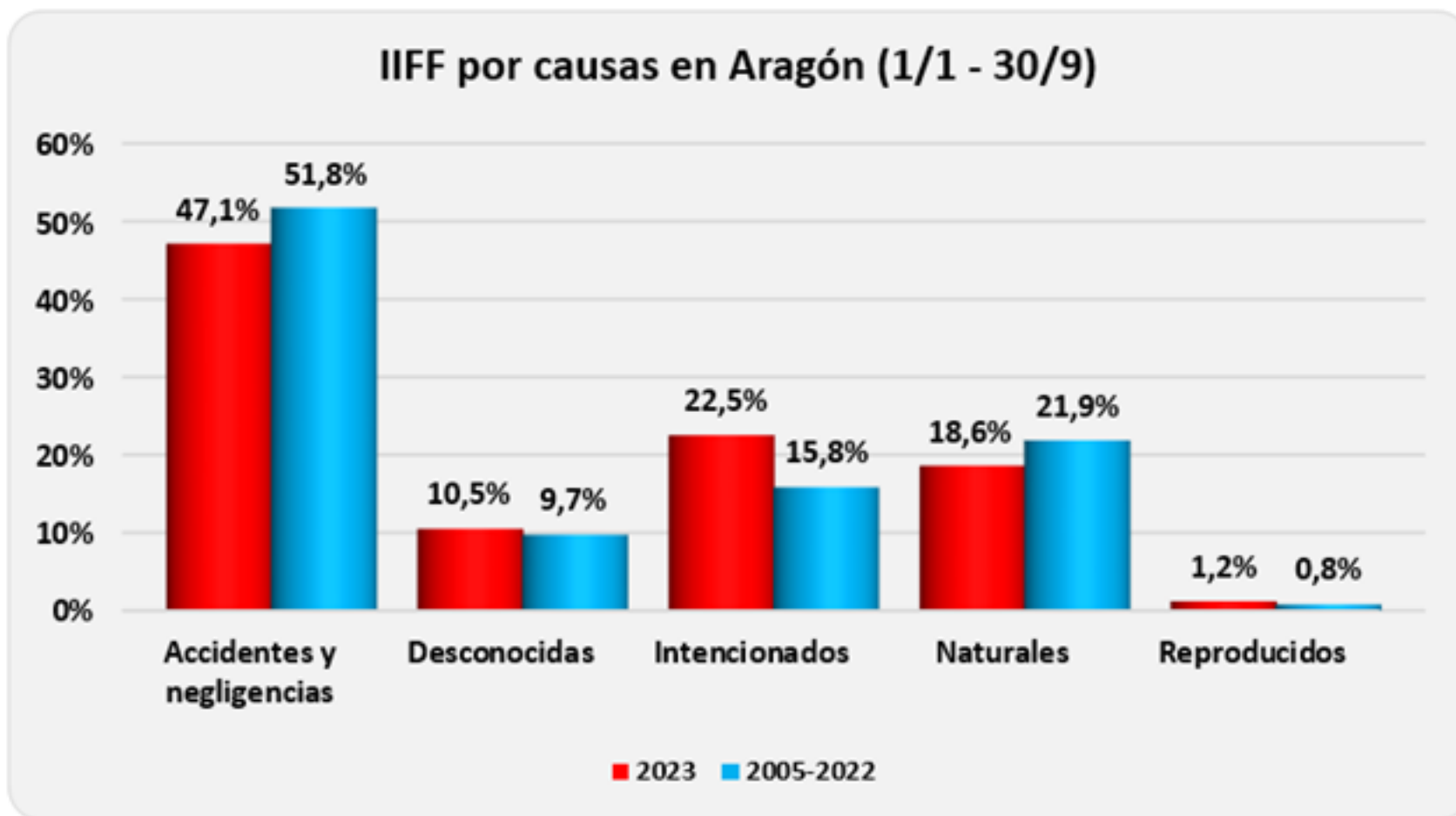
INCENDIOS FORESTALES Y TIPO DE VEGETACIÓN AFECTADA POR PROVINCIAS. ARAGÓN

| PROVINCIA | Número de siniestros | | | Superficie arbolada | Superficie no arbolada | Total forestal |
|---------------|----------------------|-----------|------------|---------------------|------------------------|-----------------|
| | Conatos (<1 ha) | Incendio | Total | | | |
| Huesca | 87 | 9 | 96 | 206,15 | 141,36 | 347,51 |
| Teruel | 56 | 8 | 64 | 316,22 | 565,64 | 881,87 |
| Zaragoza | 118 | 55 | 173 | 97,10 | 142,60 | 239,70 |
| ARAGÓN | 261 | 72 | 333 | 619,48 | 849,60 | 1.469,08 |

| | |
|-------------------------------------|---|
| Nº grandes incendios en el periodo: | 1 |
|-------------------------------------|---|

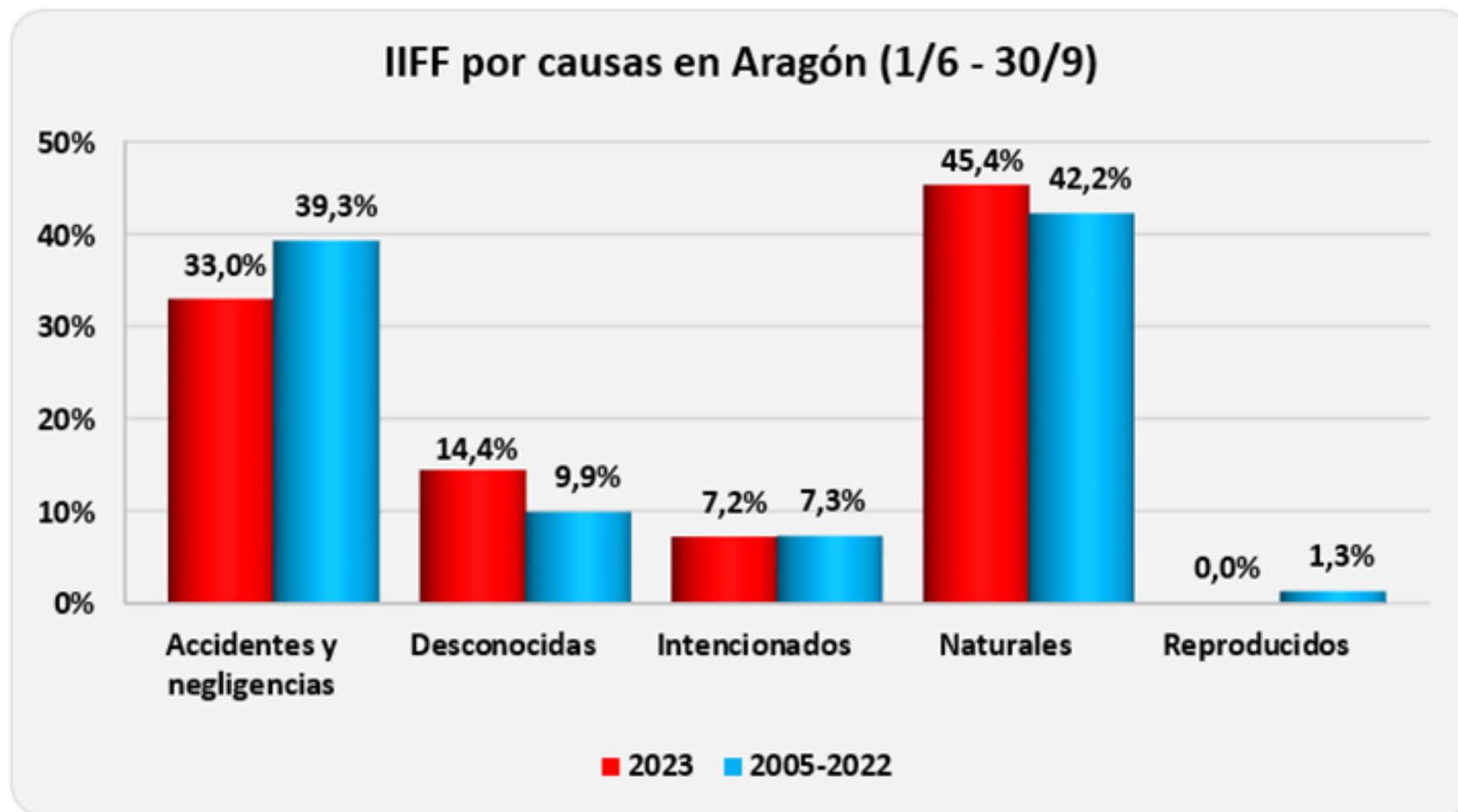
Periodo desde: 01/01/23 a 30/09/23

BALANCE ESTADÍSTICO DE INCENDIOS. ANÁLISIS DE SUPERFICIES Y CAUSAS:



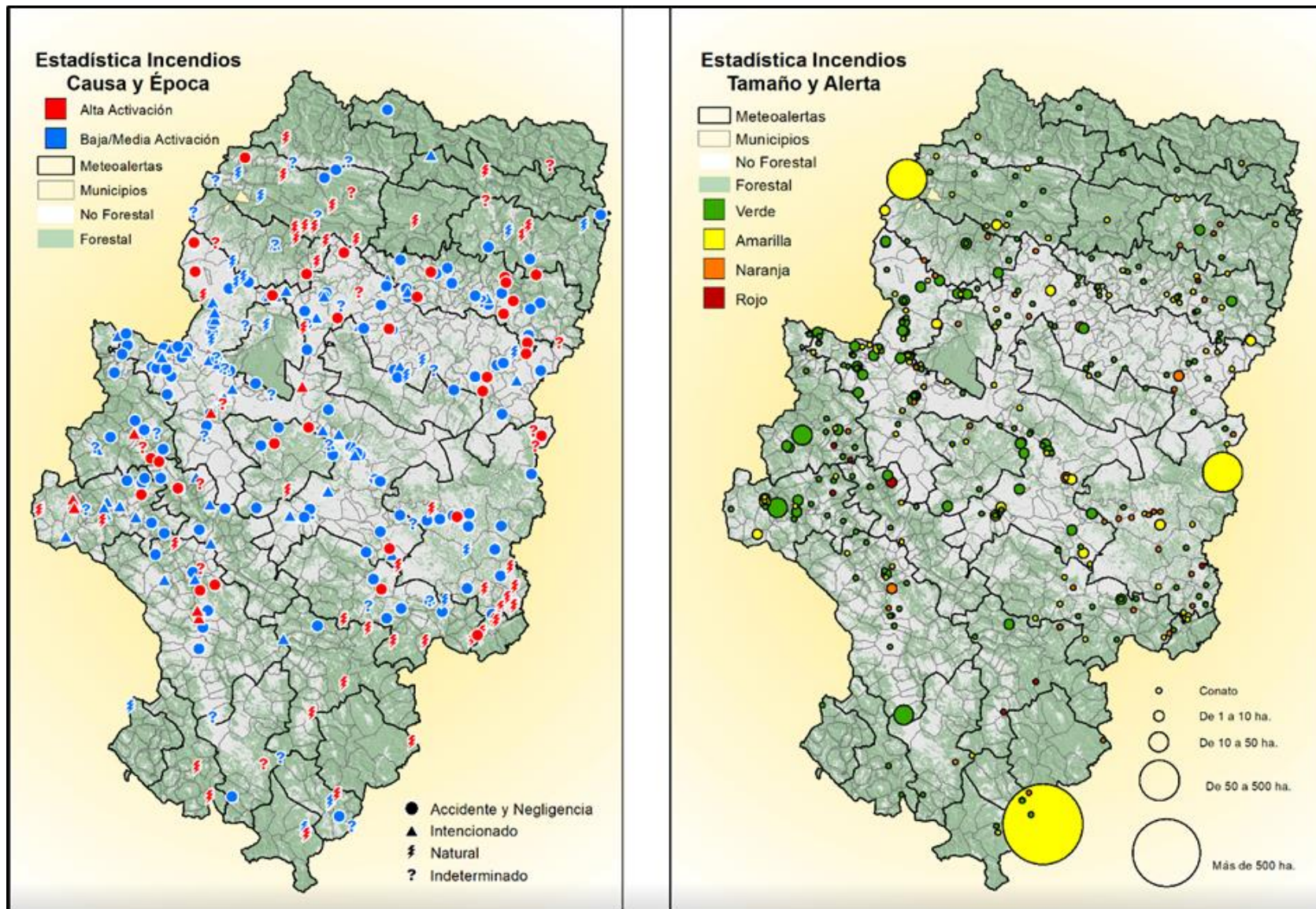
Causalidad de los incendios ocurridos en Aragón en 2023 entre el 1 de enero y el 30 de septiembre y su comparativa con el promedio histórico 2005-2022 para el mismo periodo.

BALANCE ESTADÍSTICO DE INCENDIOS. ANÁLISIS DE SUPERFICIES Y CAUSAS:



Causalidad de los incendios ocurridos en Aragón en 2023 entre el 1 de junio y el 30 de septiembre y su comparativa con el promedio histórico 2005-2022 para el mismo periodo.

RESUMEN DE INCENDIOS DESDE ENERO 2023:



Cartografía por causa, época de activación, causa y tamaño de los incendios acaecidos en Aragón entre el 1 de enero y el 30 de septiembre de 2023.



INFOAR

Incendios Forestales Aragón